

ŚLĄSCY POLICJANCI ZABEZPIECZAJĄ 76. EDYCJĘ TOUR DE POLOGNE

76. Tour de Pologne to największe wydarzenie kolarskie w Polsce. Na terenie naszego województwa wyznaczono aż cztery etapy wyścigu, obejmujące ponad 600 km tras. Kolarskie zmagania na Śląsku rozpoczęły się 4 sierpnia. Ostatni etap odbędzie się 7 sierpnia. Jak co roku, mundurowi na całej trasie przejazdu kolarzy dbają o bezpieczeństwo zarówno sportowców, jak i zgromadzonej publiczności. Kierowcy muszą liczyć się z utrudnieniami w ruchu drogowym podczas tego sportowego wydarzenia.

76. Tour de Pologne® 03-09.08.2019

Zabezpieczeniem wyścigu i zapewnieniem bezpieczeństwa w ruchu drogowym tradycyjnie już zajmują się śląscy policjanci. Ich zadaniem jest między innymi zabezpieczenie dynamiczne na poszczególnych etapach wyścigu, udzielanie pomocy zespołom pilotującym na całej trasie oraz współpraca i wymiana informacji pomiędzy sędzią głównym, organizatorami, „radiem wyścigu” i zespołami pilotującymi z poszczególnych województw.

Z uwagi na konieczność zamknięcia dróg na trasach poszczególnych etapów w czasie trwania wyścigu, należy spodziewać się utrudnień w ruchu. Informacje o tych niedogodnościach kierowcy mogą znaleźć na stronach poszczególnych komend naszego garnizonu.

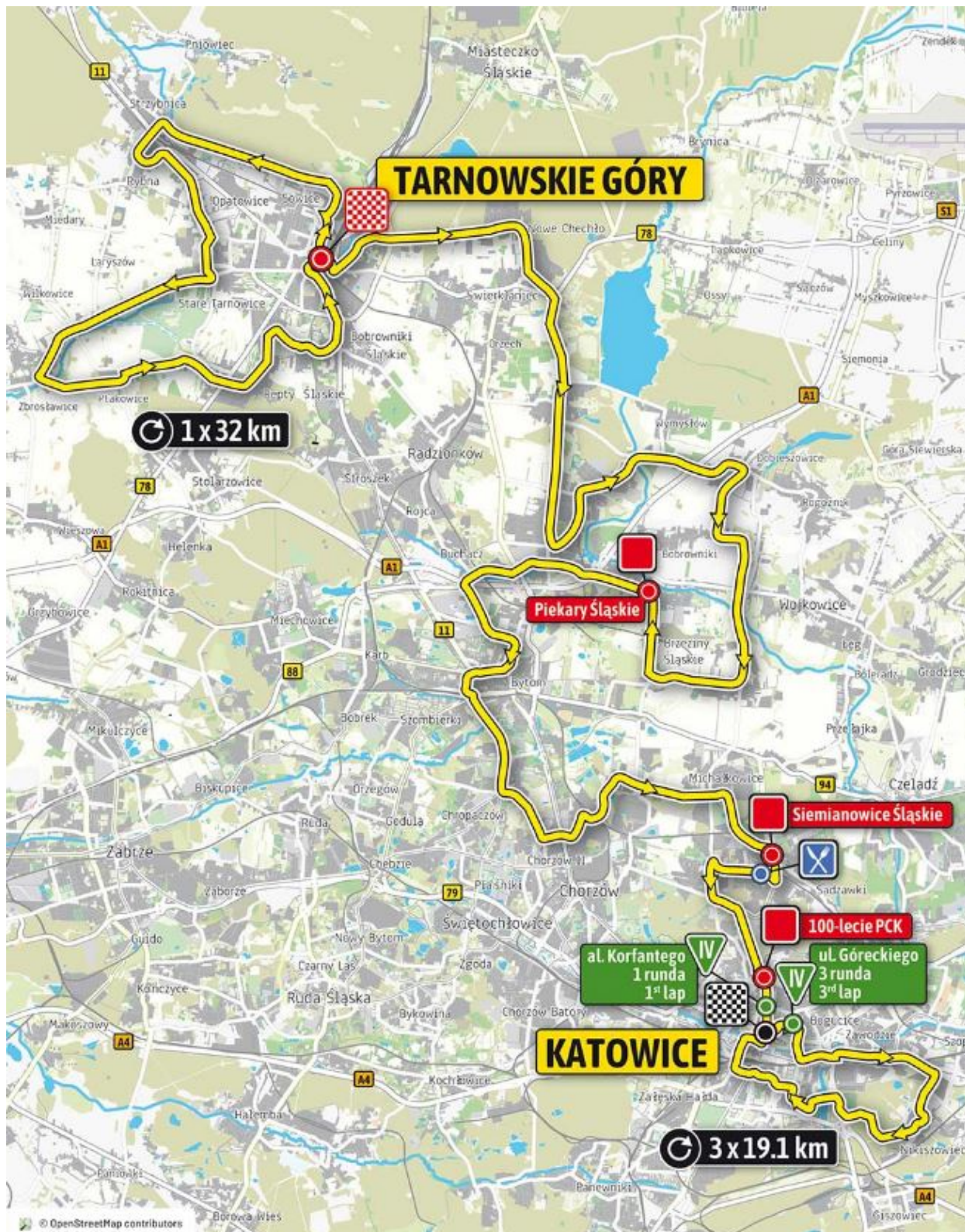
W dniach od 4 do 7 sierpnia od godz. 8.00 do zakończenia poszczególnych etapów w KWP w Katowicach uruchomione zostaną również dwie infolinie obsługiwane przez policjantów śląskiej drogówki. Pod numerami telefonów: 32 200 1988 i 32 200 1684 będzie można uzyskać informacje o wszelkich utrudnieniach w ruchu związanych z organizacją wyścigu.

4 sierpnia na trasie Tarnowskie Góry-Katowice został rozegrany **etap 2.** o długości 153 km.

Trasa obejmowała następujące miasta:

Start godz. 14:45 – Tarnowskie Góry – Zbrośławice – Ptakowice – Tarnowskie Góry – Nowe Chechło – Świerklaniec – Piekary Śląskie – Bobrowniki – Wojkowice – Piekary Śląskie – Bytom – Chorzów – Siemianowice Śląskie – Katowice (3 rundy) – Meta (ok. 18:20)

A tak wyglądało policyjne zabezpieczenie 2 etapu wyścigu w [Chorzowie](#), [Katowicach](#), [Piekarach Śląskich](#), [Tarnowskich Górach](#).

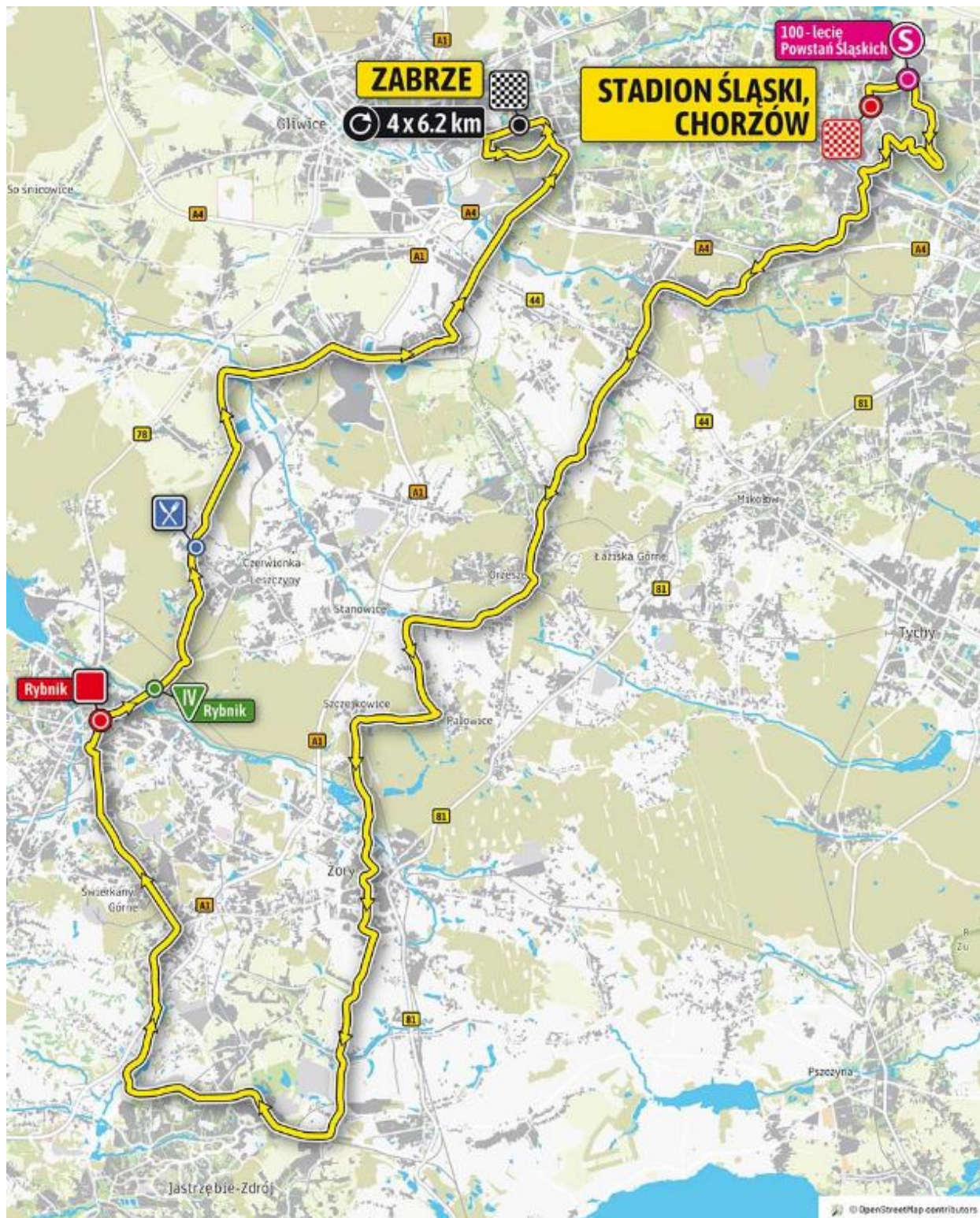


5 sierpnia został rozegrany liczący 150,5 km **etap 3.** ze startem ze Stadionu Śląskiego w Chorzowie oraz metą w Zabrze.

Trasa objęła następujące miasta/gminy:

Start o godz. 14:55 – Stadion Śląski Chorzów – Ruda Śląska – Mikołów – Ornontowice – Orzesze – Bełk – Palowice – Szczekowice – Żory – Krzyżowice – Pniówek – Jastrzębie-Zdrój – Połomia – Świerklany – Jankowice – Rybnik – Książenice – Knurow – Gierałtowice – Przyszowice – Zabrze (4 Rundy) – Meta (ok. 18:20)

Policyjne zabezpieczenie 2 etapu wyścigu w [Chorzowie](#), [Jastrzębiu Zdroju](#), [Zabrze](#).



6 sierpnia zostanie rozegrany **etap 4.** ze 173-kilometrową trasą wiodącą z Jaworzna do Kocierza.

Trasa będzie obejmować następujące miasta/gminy:

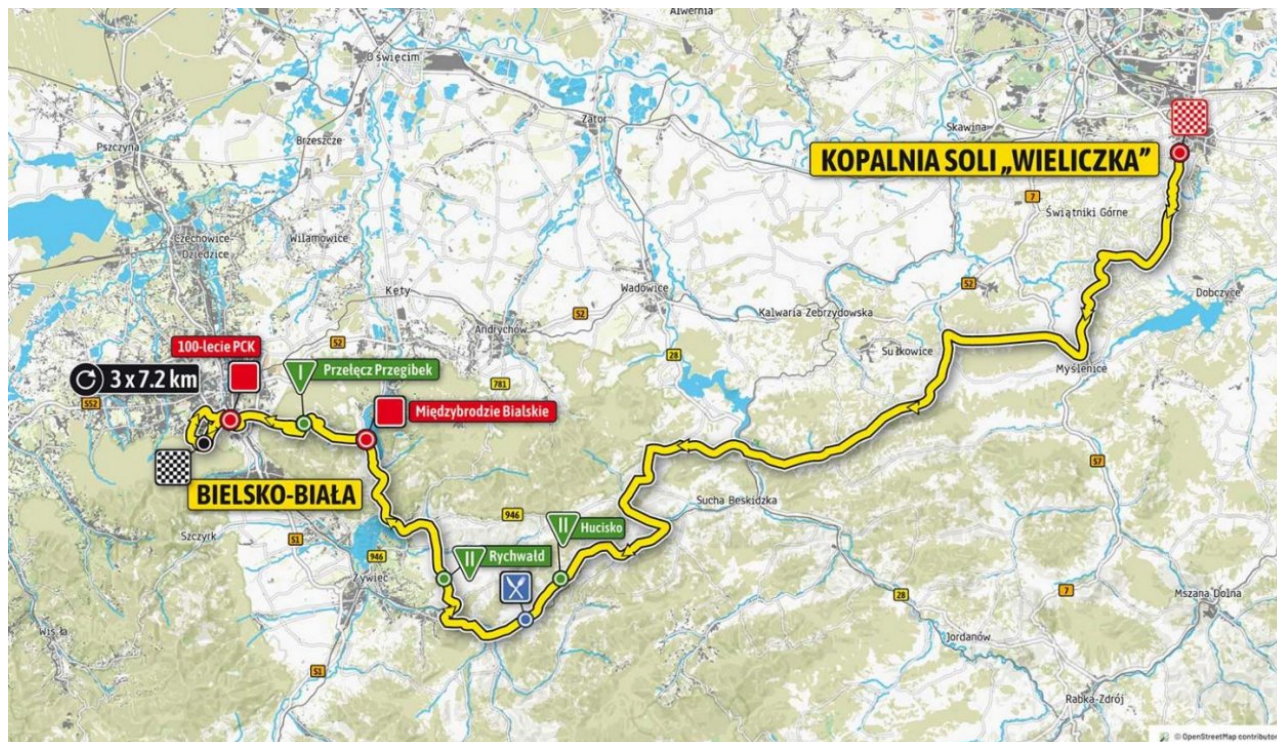
Start o godz. 12:00 - Jaworzno - Mysłowice - Imielin - Chełm Śląski - województwo małopolskie - Zasole Bielańskie - Wilamowice - Pisarzowice - Kozy - województwo małopolskie - Kobiernice - Porąbka - Międzybrodzie Bialskie - Czernichów - Tresna - Żywiec - Łękawica - Kocierz Moszczanicki - województwo małopolskie - Porąbka - Międzybrodzie Bialskie - Czernichów - Tresna - Żywiec - Łękawica - Kocierz Moszczanicki - województwo małopolskie - Porąbka - Międzybrodzie Bialskie - Czernichów - Tresna - Żywiec - Łękawica - Kocierz Moszczanicki - Meta (ok. 16:20)



7 sierpnia zostanie rozegrany **etap 5**. Wieliczka - [Bielsko-Biała](#), liczący 154 km.

Trasa będzie obejmować następujące miasta/gminy:

Start o godz. 12:40 - Wieliczka województwo małopolskie - Pewel Wielka - Jeleśnia - Pewel Mała - Rychwałd - Łękawica - Żywiec - Tresna - Czernichów - Międzybrodzie Bialskie - [Bielsko-Biała](#) (3 Rundy) - Meta (ok. 16:30)



Utrudnień w ruchu należy się spodziewać w miastach, przez które przebiega trasa wyścigu:

- [Bielsko-Biała](#)
- [Bieruń](#)
- [Bytom](#)
- [Chorzów](#)
- [Gliwice](#)
- [Jaworzno](#)
- [Katowice](#)
- [Mikołów](#)
- [Rybnik](#)
- [Siemianowice Śląskie](#)
- [Tarnowskie Góry](#)
- [Zabrze](#)

Mapy, zdjęcia i filmy pochodzą ze strony: <http://www.tourdepologne.pl>

Ocena: 5/5 (1)

[Tweetnij](#)